New soft skills for EUropean citizens

Cofinanziato dall'Unione europea

Le Mappe della Cultura

Un risultato di progetto
NeuSkills

Nuove competenze di base per cittadini europei
CODICE PROGETTO:
2023-1-IT02-KA122-ADU-000149754

L'acqua di Breslavia

È stato davvero interessante visitare una città avendo stabilito in anticipo un punto di vista specifico, nel mio caso l'acqua. Al centro del mio itinerario è stato quindi non soltanto il fiume, l'Odra, che attraversa la città e permette, percorrendolo, di incontrare i suoi edifici più importanti, ma anche i musei e le storie in cui questo elemento è centrale.

#fiume #Wroclaw #gnomi #turismo

Vedi la mappa online:

Keywords:

Breslavia - Wrocław - acqua - water - woda - Odra - Oder - ponti - bridges - gnomi - krasnale

Novella

Come hai strutturato la mappa e quale è stato il tuo processo di lavoro?

Ho strutturato la mappa dividendola in giornate e prevedendo quindi visite più semplici per il giorno di arrivo e partenza. Il primo giorno una passeggiata nella zona centrale, lungo il fiume e i suoi ponti, ammirando alcune curiosità - come gli gnomi che caratterizzano i vari punti del centro, legati a storie o a professioni, quale quella del latarnik, l'uomo che accende ogni sera i lampioni a gas del centro - mentre nell'ultimo giorno si saluta la città con una lunga gita sul fiume.

In mezzo giornate dedicate a parti della città: lo zoo e l'Afrikarium, Hydropolis, il giardino giapponese e la Fontana Multimediale, una lunga passeggiata sul fiume per rilassarsi e vedere alcuni monumenti che vi sono ubicati, come la Panorama di Raclawice.

Perché hai scelto di intraprendere questa esperienza?

Mi affascina l'opportunità di visitare una nazione che non ho ancora avuto occasione di conoscere, avendo al contempo la possibilità di entrare in contatto con i suoi abitanti e di realizzare un "mio" itinerario di visita per la città che andrò scoprendo.

Giorno 1

Lo gnomo che salva l'amore

Dei tanti gnomi che abitano Breslavia (www.krasnale.pl) uno vive nei pressi dei ponti, soprattutto il Most Tumski, e ha un compito speciale: liberare il vero amore! L'amore ingabbiato nei lucchetti fissati sui ponti, corrosi dall'acqua e dalla salsedine: come si può lasciarlo così!? E allora il nostro eroe passa le notti a spezzare i vincoli, permettendo all'amore di navigare libero lungo l'Odra, il fiume che attraversa Breslavia.

Dettagli da Google Maps
Świętej Jadwigi 1, 50-266 Wrocław



I Ponti di Breslavia

Proprio dal fiume e dai tanti ponti di Breslavia - più di 100!! - vogliamo iniziare la nostra visita. Uno dei ponti più suggestivi è il certamente il Most Tumski, che collega l'isola della Cattedrale. Qui lavora uno gnomo che ogni sera accende i lampioni a gas del centro, come fa ancora oggi al tramonto il latarnik, il lampionaio, vestito dell'abito tradizionale. E passando da un ponte all'altro si attraversano le varie isole del centro storico, fino ad arrivare al Most Pomorski, il ponte dal quale si può ammirare lo splendido edificio barocco dell'Università di Breslavia.

Dettagli da Google Maps
Ostrów Tumski, Wrocław

Giorno 2

ZOO Wrocław - Afrykarium

L'Afrykarium, all'interno dello zoo di Breslavia, rende possibile un sorprendente viaggio nella fauna africana, avendo l'acqua come elemento guida. Tra piscine e grandiosi acquari si passa dal mar Rosso, con la splendida barriera corallina e i suoi colorati abitanti, alle profondità dell'Oceano. Camminando in un tunnel, circondati dall'acqua, si attraversa il canale del Mozambico, osservati da razze, squali e altre specie sorprendenti. Si risale infine in superficie, tra fiumi e cascate, incontrando gli ippopotami e i coccodrilli che vivono lungo il Nilo.

Dettagli da Google Maps
Zygmunta Wróblewskiego
1-5, 51-618 Wrocław

Giorno 3

Hydropolis - il museo dedicato all'acqua

Un grandioso museo della scienza, interamente dedicato all'acqua, di cui si esplorano tutti i segreti, inaugurato nel 2015 utilizzando la struttura di un serbatoio d'acqua potabile costruito alla fine dell'800. Ad accoglierci una stupefacente cascata i cui disegni variano continuamente, grazie a una stampante ad acqua. Si entra poi nella sezione immersiva dedicata alla Terra, il pianeta dell'acqua, per proseguire con le profondità marine e la vita negli Oceani. Ci sono poi sezioni sul rapporto tra l'essere umano e l'acqua, sull'ingegneria idraulica, sugli stati dell'acqua e sul rapporto tra la vita cittadina e l'acqua. E l'acqua è stata centrale per la nascita stessa di Breslavia, sviluppatasi lungo l'Odra, il fiume che ha costituito la sua forza, ma che ancora alla fine del XX secolo l'ha messa in difficoltà con una terribile esondazione.

Dettagli da Google Maps
Na Grobli 17, 50-421 Wrocław

Giorno 4

Giardino giapponese

Uno splendido angolo di Giappone nel cuore del Parco Szczytnicki! Fu costruito per l'Esposizione del Centenario del 1913 su progetto del barone von Hochberg ma grazie all'opera di giardinieri venuti dal Giappone; e ancora alla fine del XX secolo si deve agli esperti giapponesi il restauro di questo incantevole giardino. Un percorso di pace che si snoda intorno ad un laghetto, attraversato da due ponti e affiancato da una piccola cascata, che si presta a giochi di luce e offre scorci idilliaci.

Dettagli da Google Maps
Adama Mickiewicza 1, 51-618
Wrocław



Fontana Multimediale



Proseguendo lungo il limite meridionale del Parco Szczytnicki, di fronte alla grandiosa Hala Stulecia, l'edificio circolare costruito nel 1913, si trova la magnifica Fontana Multimediale, inaugurata nel 2009. Circondata da un pergolato monumentale, allo scoccare dell'ora - dalla mattina fino alle 22 - la fontana offre un sontuoso spettacolo di giochi d'acqua al ritmo della musica. Classica durante il giorno e contemporanea dopo il tramonto, quando la performance è arricchita da fantastici giochi di luce.

Dettagli da Google Maps
Wystawowa 1, 51-618 Wrocław



Giorno 5

Panorama di Racławice

Un moderno edificio rotondo è stato creato per ospitare un diorama monumentale, che riproduce la battaglia svoltasi a Raclawice il 4 aprile del 1794, lo scontro nel quale i polacchi sconfissero l'esercito russo. Una tela di 120 metri di lunghezza e 15 metri di altezza ricorda con vividezza di dettagli le varie fasi della battaglia. La tela, fissata alla parete circolare, è preceduta da una ricostruzione del paesaggio, con elementi vari. Lo spettatore, che si trova al centro della sala circolare, può seguire con l'audioguida, disponibile in varie lingue, la storia di quest'opera, originariamente ospitata a Leopoli, e i diversi momenti dello scontro.

Dettagli da Google Maps
Jana Ewangelisty
Purkyniego 11, 50-155
Wrocław

Zatoka Gondoli



Una giornata non può che essere dedicata a passeggiare lungo il fiume, ammirandone gli scorci, le rade e le spiagge erbose, perfette per rilassarsi. E cosa dire dei tanti monumenti che si incontrano, fino a arrivare al cuore cittadino, la cattedrale gotica dedicata a San Giovanni Battista? Quali musei visitare durante la passeggiata? Qui ho scelto il più spettacolare e insolito, il Panorama di Raclawice.

Dettagli da Google Maps
Jana Ewangelisty Purkyniego
9, 50-155 Wrocław

Dettagli da Google Maps
most Piaskowy, Wrocław

Giorno 6

Sand Bridge

L'ultimo giorno non poteva che essere dedicato a un lungo giro della città via fiume. Dopo averla ammirata passeggiando, Breslavia ci appare sotto una nuova luce vista dall'acqua, l'elemento che ha caratterizzato tutto il nostro itinerario.